







Challenge Rallyes Motos MC Theux 2019

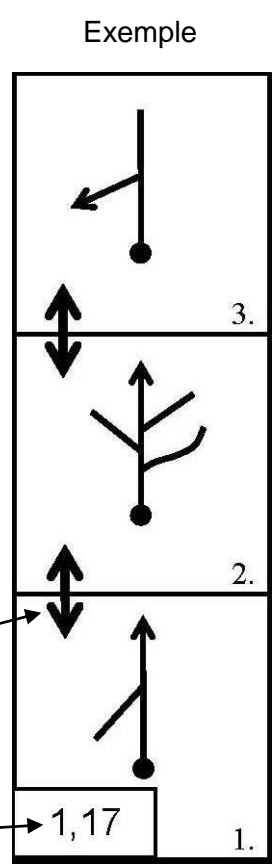
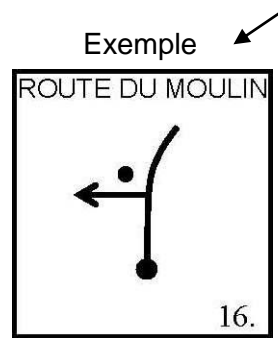
Briefing

1. Rappel concernant les murs




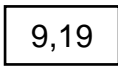
2. Abréviations et signes utilisés

- = emplacement où se trouve l'indication de direction ou le nom de la rue dans la note
- ⊕ = église
- ⊕ = chapelle
- ⊕ = croix
-  = cimetière
-  ou  = colonne (entrée propriété par ex.)
-  = chemin de fer
- RSP = Restez Sur (Route) Principale
- H = Herbeux
- BAL = Boîte Aux Lettres



3. Note de proximité et distance

 Ce symbole placé à cheval entre deux cases de notes signifie qu'il y a moins de 20 mètres entre les deux notes

 Cette indication placée en bas à gauche d'une case signifie qu'il y a une distance précise entre la note précédente et la note de la case considérée (ici, 9,19 Km)

Moins de 20 mètres entre la case 1 et la case 2

La note de la case 1 est à 1,17 Km de la note précédente

4. Le panneau suivant ne constitue pas une interdiction d'emprunter le chemin ou la route considérée :



La mention « bei frost, schnee und tauwetter / kein winterdienst » signifie : « par temps de neige, de gel ou de dégel / pas de service d'épandage »

Cette mention est évidemment inopérante en septembre et non reprise dans le road-book

5. Toutes les routes barrées par un signal C3 avec un excepté (Ex : excepté circulation locale, excepté usage agricole, ...) sont représentées, si cela est nécessaire, par l'abréviation unique ECL.
6. En langue allemande, Excepté Circulation Locale = Ausser Anlieger